

# PROJET RRM « KISILI II » FINANCÉ PAR USAID/OFDA & FFP

RAPPORT D'ÉVALUATION RAPIDE DES BESOINS  
SUITE AU DEPLACEMENT DES POPULATIONS.

DANS LA COMMUNE RURALE DE TESSIT  
CERCLE D'ANSONGO  
RÉGION DE GAO DU 30/11 AU 05/12/2017



## CRS MALI

Représentant Résident  
Niek de Goeij  
00.223.7640.9300  
niek.degoeij@crs.org

Coordinateur des Programmes d'Urgence  
Lamine Diallo  
00.223.82.00.90.83  
lamine.diallo@crs.org

## I. INTRODUCTION

### A. CONTEXTE :

Ce rapport s'inscrit dans le cadre, de l'évaluation multisectorielle des besoins auprès des ménages déplacés internes dans la commune de Tessit, cercle d'Ansongo. CRS, à travers son projet de Mécanismes de Réponse Rapide, financé par l'USAD (OFDA et FFP), a été informé le 21 Novembre 2017 des flux de déplacements des populations dans la Commune de Tessit suite aux affrontements entre les Forces de l'Armée Nigérienne et des groupes armés dans la zone frontalière Mali-Niger au cours desquels des soldats nigériens et américains auraient été tués. Les descentes inopinées des Forces de l'Armée nigérienne et les mouvements des groupes armés dans la zone ont créé une situation de panique chez les populations installées dans cette zone et ont entraîné le déplacement forcé de ces populations du Sud vers le Nord de la commune de Tessit. Cela, pour se mettre à l'abri des représailles qui peuvent survenir en aval de ce conflit. Dans leur fuite de recherche d'un refuge, elles n'ont pas eu le temps de prendre l'essentiel de leurs biens.

Cette alerte, portant sur les déplacements des populations, a été suffisamment triangulée par l'équipe projet RRM à travers un recoupement des informations et de l'analyse de contexte au niveau des sites d'accueil des personnes déplacées internes. En outre, elle a été vérifiée et validée par le Service Local du Développement Social et de l'Economie Solidaire du Cercle d'Ansongo. Ce processus de confirmation de l'Alerte a été appuyé par le Bureau de la Coordination Humanitaire des Nations Unies (OCHA) qui a soutenu qu'aucun acteur humanitaire ne s'était positionné pour conduire une évaluation rapide des besoins multisectoriels de ces populations affectées par cette crise.

Ainsi, CRS conformément a sa mission de sauver des vies et de restaurer la dignité des personnes vulnérables et en soutenant le mandant d'OFDA et du FFP qui consiste à apporter une assistance appropriée aux populations affectées par les conflits et catastrophes naturelles s'était engagé auprès de OCHA pour conduire une évaluation rapide des besoins multisectoriels des populations touchées par le conflit et de partager ces informations avec les acteurs humanitaires pour des éventuelles réponses adéquates. Cette évaluation qui a été conduite en collaboration avec l'ONG Tassaght et le Service Local du Développement social et de l'Economie Solidaire d'Ansongo et des leaders communautaires s'est déroulée du 30 Novembre au 05 Décembre 2017 dans les localités d'accueils des personnes déplacées dans les sites de Ilouk, Fambalgou, Tintibeckten, Argou et Gassal dans la Commune de Tessit.

### B. PROFIL DE LA COMMUNAUTE TOUCHÉE :

La population évaluée est essentiellement composée des Tamasheq, de peulhs et des familles d'accueil Tamasheq sédentaires et semis nomades. Elle est composée d'éleveurs semi-sédentaires et quelques nomades vivant habituellement dans ces zones de denses pâturages des communes de Tessit et de N'Tillit dans la partie du sud- Ouest du cercle d'Ansongo sur la bande frontalière du Mali avec le Niger et le Burkina Faso. 63% de ces populations enquêtées ont soutenu avoir comme activité principale l'élevage contre 26% qui n'ont aucune activité principale.

### C. METHODOLOGIE D'IDENTIFICATION :

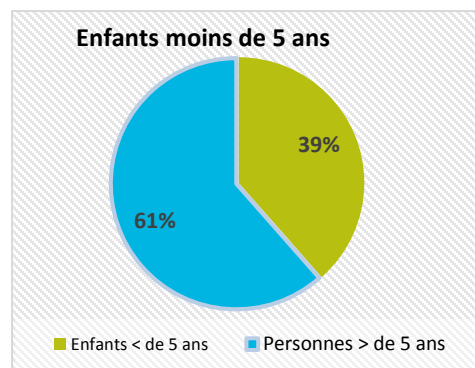
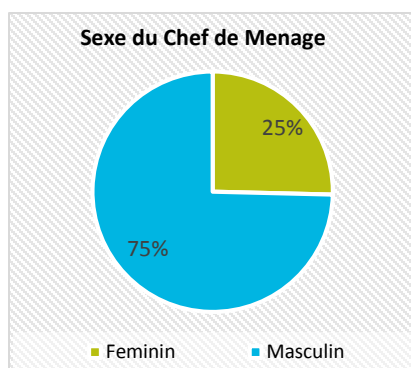
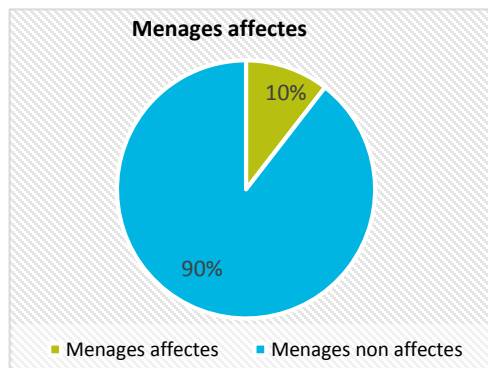
Dans ce processus d'identification, les premiers jours ont été marqués par des séances de visites sur les sites, de discussion et avec leaders communautaires pour meilleure compréhension du contexte et du statut des ménages cibles (Déplacés et Hôtes) de l'évaluation. Ainsi, pour identifier les ménages déplacés, l'équipe d'évaluation a procédé largement à une analyse et a une vérification des listes qui ont été fournies par la Mairie de Tessit et les Chefs de sites des Sites. Ainsi, sur les 594 ménages initialement signalés par les Autorités locales de ladite Commune lors de l'alerte, 453 ménages ont été finalement identifiés et enregistrés de porte à porte avec des coordonnées GPS précises. Aussi, des cartes d'identification a code-barre avec une photo du représentant du ménage ont été distribuées.

Villages/Sites	Ilouk	Fambalgou	Argou	Tintibeckten	Gassal	TOTAL
Ménages	100	90	94	80	89	453

L'analyse des données fait ressortir que les 453 ménages enregistrés sont constitués de 260 ménages déplacés internes soit 57% et 193 ménages hôtes. L'enregistrement de ces ménages hôtes est aussi soutenu par l'approche du projet de Mécanisme Rapide de Réponse de CRS et cela en vue de soutenir aussi les ménages d'accueil en cas de réponses aux besoins urgents des personnes déplacées tout en contribuant également au renforcement de la cohésion sociale entre les déplacés et les communautés hôtes. Ainsi, En cas d'une éventuelle réponse pour l'ensemble des personnes déplacées, 20% de la population

cible devraient être identifiés parmi les ménages hôtes et bénéficieront de la même assistance. Les statistiques définies dans le tableau ci-dessous sont basées sur les données de l'évaluation des 260 ménages déplacés enregistrés dans les villages/sites d'accueils.

Population Totale	Personnes Touchées	Nombre de ménages dans la zone affectée	Ménages Touchés	Femme Chef de Ménage	Homme Chef de Ménage	Enfants de moins de 5 ans	Personnes Handicapées	Personnes de 60+ Ans	Nombre de femmes enceinte	Nombre de femmes allaitantes
13766	1958	2481	260	66	194	754	20	316	220	342

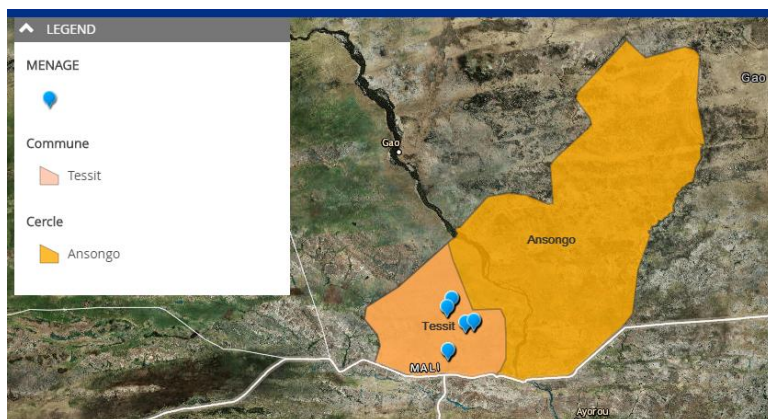


- Les données sur la population de la commune affectée sont issues du RGPH du Mali de 2009
- Le nombre de ménages de la population affectée représente 10% du nombre des ménages habituellement résidents dans la commune de Tessit (2 481 ménages).
- Les femmes enceintes affectées représentent 11%
- 39% de cette population affectée est âgée de moins de 5 ans et 16% pour les personnes âgées,

#### D. SITUATION SECURITAIRE & ACCES HUMANITAIRE (lien) ET CARTE

La sécurité des personnes et de leurs biens reste une question très sensible dans la région de Gao avec des tensions sécuritaires marquées surtout par l'intensification des opérations militaires du G5 Sahel en cours dans la zone frontalière du Mali-Niger et Burkina Faso et de celle des Forces Nigériennes résultants des représailles sur ces communautés de la frontière à la recherche de bandits terroristes.

Par ailleurs, les populations subissent les pressions des bandits qui sont à l'origine des braquages et/ou enlèvement des véhicules, vol de bétail et autres types d'incidents sécuritaires.



L'arrivée des populations déplacées sur les sites d'accueil en provenance des localités frontalières Mali-Niger-Burkina dont (Wahidji, Tinelabag, Wadedi, Ajarnawal, Tikiya, Oudaleye, Infrankawene, Inohangal ...) aurait commencée vers la fin du mois d'octobre et s'est poursuivie en novembre 2017. Les opérations militaires ont aussi entraîné le déplacement de ces populations. Cependant en ce qui concerne celles de la Commune de Tessit, les sites accueillant les déplacés sont tout de même accessibles, en dépit de quelques difficultés liées à l'état de la route et la volatilité de la sécurité. Les Forces armées du Mali (FAMA) sont pressentes dans la commune de Tessit et aussi par endroit la présence des groupes armés de la mouvance « pro-gouvernemental » est observée.

## II. RÉSULTATS DE L'ÉVALUATION RAPIDE :

### A. BESOINS PRIORISÉS :

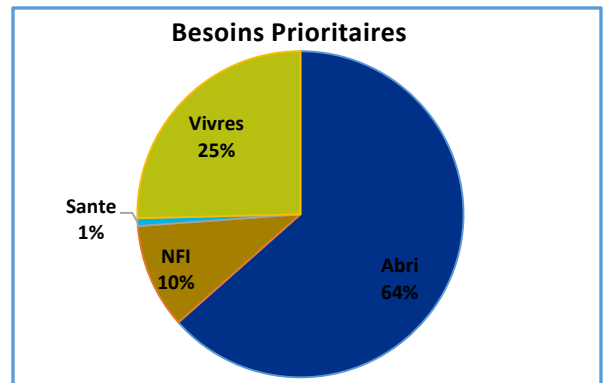
Il ressort du traitement des données de l'évaluation des besoins des 260 ménages déplacés, que les priorités se se présentent comme suit :

- Les Abris pour 64%,
- Les Vivres pour 25% ;
- Les NFI pour 10%.

### B. BESOINS HUMANITAIRES PAR SECTEUR :

#### B.1 Abris

Le besoin en abri constitue la première priorité des ménages déplacés (64%). Du constat général sur le terrain, les ménages sont abrités sous des haillons en tissus ou des plastiques faisant très chauds le jour. Pendant la nuit, les personnes vivant sous les abris précaires souffrent sous les effets du froid. Sur les 260 ménages PDI évalués, 93% vivent dans des abris individuels improvisés que 84% jugent « mauvais état ». Et en termes d'assistance en abris d'urgence, les baches reviennent avec plus de 67%. Une assistance urgente est nécessaire dans ce secteur pour ces populations déplacées et hôtées afin de leur permettre d'avoir accès à des abris surs et des tentes et aux hôtées d'avoir des superficies conformes aux normes Sphere.



#### B.2. Sécurité Alimentaire



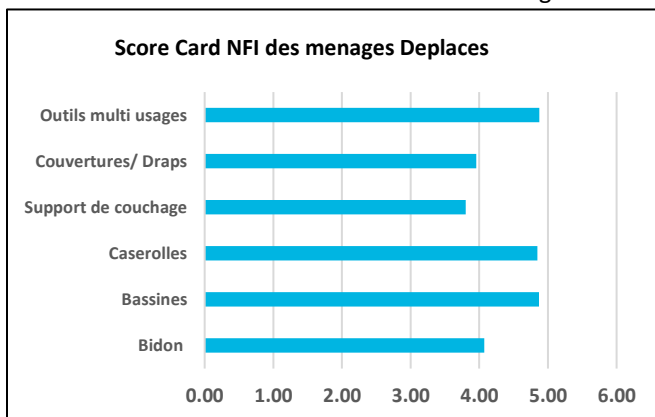
Dans ce secteur, classé deuxième priorité des ménages déplacés après les abris, 98% des ménages enquêtés ont un score de consommation alimentaire « Pauvre ». Selon, les résultats de l'enquête, 43% des ménages évalués mangent 2 repas par jour contre un repas par jour pour 57% des ménages. Les stocks de vivres n'existent quasiment pas pour l'ensemble des ménages enquêtés. L'analyse de l'indice de stratégie de survie montre que quasiment, tous les ménages enquêtés ont un « CSI Elevé » à la date de l'enquête. Les principales stratégies de survie néfastes à court et à long terme qui sont utilisées par les ménages portent sur la consommation des aliments les moins préférés, la réduction de la ration alimentaire et du nombre des repas, ainsi que celle de consommation des adultes/mères au profit des jeunes et le recours aux voisins et proches parents. Le recours à ces stratégies plus ou moins une fois par semaine par presque tous les ménages affectés traduit l'importance de l'assistance alimentaire à apporter à ces 260 ménages déplacés.

Depuis l'arrivée des ménages sur ces Sites d'accueil, aucune assistance alimentaire ne leur a été apportée. Les ménages affectés ont besoin d'une assistance humanitaire urgente dans ce secteur. Aussi, au cours de l'évaluation, il a été constaté que les villages et sites d'accueil visités disposent de mares sous forme d'oasis propices au maraîchage. Ainsi, l'appui en semences maraîchères pourra aussi permettre à ces ménages cibles d'entreprendre des activités génératrices de revenus et d'améliorer l'alimentation nutritionnelle surtout pour les enfants, les femmes enceintes ou allaitantes et les personnes âgées. Les ménages cibles fréquentent régulièrement le marché de Tessit, qui se trouve en moyenne de 21 km des Sites d'accueil.

### B.3. Articles Non Vivres (NFI)

L'analyse de la moyenne score card NFI des ménages enquêtés montre que la majorité des ménages déplacés soit 95% sont au-dessus du seuil d'intervention fixée par le cluster NFI (3,8). Ceci s'explique par le fait que les ménages pressés de quitter la zone des tensions, n'ont pas eu le temps d'emporter leurs articles essentiels dans leur fuite à la recherche d'un refuge. Le Score Moyen pour l'ensemble des NFI et pour les l'ensemble des ménages enquêtés est de 4,40. Bien qu'étant en troisième position comme besoin prioritaire, ce score de 4,40 traduit l'insuffisance du NFI au sein de ménages. Par ailleurs, il faut noter que l'avènement du froid et de l'harman en cette période, le déplacement soudain en laissant « tout au lieu de départ » peuvent expliquer ce classement.

Une analyse plus approfondie des besoins dans les NFI montre que les préoccupations majeures de ces personnes déplacées portent sur le matériel de stockage d'eau, les ustensiles de cuisine et outils multi usages, les couvertures et draps, etc. L'analyse du score card NFI dans le graphique ci-dessus, selon



laquelle le score pour la plupart des articles suscités est supérieur à 3,8 confirme ces besoins dans le secteur des non vivres. Si elle ne constitue pas la priorité première des ménages parmi tant d'autres besoin, cette 3eme priorité mérite une intervention complémentaire dans ce domaine. Toute chose qui permettra a ces ménages de faire face, notamment aux intempéries en cours et d'améliorer les conditions d'habitations et de vie des ménages.

### B.4. Autres secteurs :

Secteurs	Besoins Humanitaires	Réponses Fournies	Gap à Combler	Autres Informations
Wash	<p>En matière d'eau de boisson, il faut noter que la plupart de ménages (98%) utilise l'eau de surface comme eaux de boisson et qui pour, plus de 75% elle n'est « jamais » traitée.</p> <p>La teneur moyenne de clore dans les eaux consommée est de 1,15mg/l. Par ailleurs, cette teneur varie de 1 à 1,5mg/l pour environ 82% des ménages (la norme étant de 0,2 à 0,5mg/l)</p> <p>Quand a l'accessibilité aux latrines, quasiment tous les ménages n'y ont pas accès et ne connaissent guère les moments critiques de lavage des mains.</p>	Aucune action dans ce secteur constatée par l'enquête.	<p>La sensibilisation sur les le traitement, le stockage et la manipulation de l'eau de boisson, les bonnes pratiques Wash pour l'ensemble de ces ménages serait bénéfique pour l'amélioration de leurs conditions de vie, où.</p> <p>Une installation de latrines transitoire est à prévoir aussi dans les actions a entreprendre. Ces sensibilisations devront etre intégrées dans les programmes de distribution.</p>	Il n'existe pas de points d'eau disponible sur les sites, en témoigne les eaux de surface utilisée par ces ménages.
Santé	<p>Dans ce secteur, 88% des répondants des ménages affirment avoir accès aux soins de santé contre 12% des répondants qui affirment n'y avoir pas accès pour des raisons liées aux moyens financiers et la distance des structures de santé par rapport à leur zone d'accueil.</p> <p>Le seul centre de santé proche de ces sites est le celui du chef-lieu de commune a Tessit a 35 km du site de Ilouk qui est le site le plus éloigné. Sinon la distance moyenne par rapport</p>	<p>Le centre de santé fonctionnelle de Tessit est la structure de référence pour les ménages ciblés par l'évaluation.</p> <p>Celui-ci est fonctionnel mais éloigné des sites.</p>	Des soins de santé de proximité à travers une équipe mobile serait une alternative pour assurer une couverture et un accès au site d'accueil les plus distant du centre de santé existant, en l'occurrence, le site d'Ilouk situé à 35 km du CSCOM existant.	<p>La commune d'accueil dispose d'un (1) Centre de Santé Communautaire dont celui de Tessit proche du site d'Argou, Gassal et Tintibeckten à une distance moyenne de 4 à 9 km.</p> <p>Les maladies diarrhéiques, les infections cutanées, le paludisme, les maladies respiratoires sont les maladies majeures citées dans les groupes de</p>

	a Tessit pour l'ensemble des sites est de 21km.			discussions organisés par l'équipe sur le terrain.
<b>Education</b>	<p>Au sein de la population déplacée, 676 enfants sont en âge de scolarisation (6-17 ans) 273 filles et 403 garçons. 95% des répondants affirment que leurs enfants ne fréquentent pas l'école.</p> <p>Les principales raisons évoquées sont : « Enfants pas en âge de scolarisation (48%), l'école d'origine fermée pour 13% des ménages, l'interruption du processus suite au déplacement (12%) et la peur d'aller à l'école pour 8% de ménages.</p> <p>Cependant, il faut noter que 5% des répondants qui affirment entreprendre des initiatives pour inscrire/réinscrire leurs enfants à l'école ou affirmant que leurs enfants ne fréquentent pas pour des raisons spécifiques juste que c'est une interruption suite au déplacement.</p>	Aucune action constatée par l'enquête.	La mise en place d'une cantine scolaire pourrait aider à rehausser le taux de scolarisation au sein de la population affectée notamment sur le site de Fambalgou qui dispose d'une école.	Une seule école « peu fonctionnelle » existe sur l'essentiel des sites d'accueil des PDIs visités par la mission d'évaluation. Cette école de Fambalgou est fonctionnelle
<b>Protection</b>	<p>Ces populations sont exposées, vu la nature de la crise qui les a affectées. Il y'a des risques pouvant découler de la concentration de la population qui provoque un problème environnemental.</p> <p>Les pasteurs aiment l'espace et non une réduction d'espace.</p> <p>Il existe un nombre important d'enfants au sein de la communauté affectée et qui sont en âge de scolarisation mais y sont actuellement privés.</p>	Aucune action constatée par l'enquête.	<p>Un programme approprié en matière de protection serait salubre pour mener des activités visant à réduire les risques de protection sur ces populations et entre les populations déplacées et les populations hôtes.</p> <p>Une analyse plus approfondie contribuera à mieux adresser le secteur de la protection</p>	Les constats de la visite terrain ressortent que ces populations ont subi d'importants dégâts matériels à la suite du déplacement forcé.
<b>Moyens de Subsistance</b>	<p>83% des ménages enquêtés ont affirmé que leurs activités économiques ont été impactées par la crise. En termes d'activités principales comme source de revenus, 66% sont des éleveurs et 7% font du travail occasionnel. Environ 26% des ménages sont sans emplois.</p> <p>A noter aussi que la situation économique en générale dans la commune et les marchés existants n'offre pas des réelles possibilités pour les populations affectées.</p>	Aucune action n'a été constatée par l'enquête.	<p>Un appui économique est nécessaire pour ces ménages afin qu'ils reprennent leurs activités de petit commerce et subvenir à leurs besoins.</p> <p>Une enquête plus approfondie sur les moyens de subsistance permettra de mieux identifier les activités dans ce secteur.</p>	<p>Toute intervention humanitaire dans ce secteur devrait tenir compte de l'activité principale qui est « l'élevage ».</p> <p>En outre avec la recrudescence des conflits pour le partage des ressources, la question mérite de la disponibilité du pâturage et/ou aliment bétail mérite plus d'analyse approfondie</p>

## C. ANALYSE DU MARCHÉ :

L'étude des marchés a montré que les commerçants dans la commune de Tessit sont à 80% des détaillants et ne disposent pas de grandes capacités de stockage des marchandises. Ils s'approvisionnent à partir du marché de la ville d'Ansongo et/ou de Gao ou ils se procurent les produits de leurs choix avec des grossistes. Les commerçants grossistes à partir de d'Ansongo et de Gao peuvent être un atout pour les acteurs humanitaires pour des éventuelles interventions dans la commune de Tessit. Par ailleurs, il faut noter que l'analyse de ce marché local de Tessit a montré que la capacité d'approvisionnement des articles NFI, WASH et ABRIS, est très limitée. 99% jugent « moyenne » la qualité de ces articles au niveau de ce marché. Quant à la disponibilité des vivres sur le marché local, 99% la jugent « Très insuffisante ». Les réponses éventuelles devront tenir compte de ces données succinctes sur le marché.

## III. CONCLUSION & RECOMMANDATIONS :

Les recommandations suivantes se dégagent à la suite de cette évaluation rapide :

- Apporter une assistance humanitaire urgente dans le secteur des abris pour permettre aux ménages affectés d'avoir accès à des abris sûrs et dignes et répondant aux normes Spheres, d'autant qu'il fait plus froid maintenant
- Une assistance alimentaire est urgente et préconisée par les ménages affectés afin de les aider à assurer leurs besoins alimentaires urgents,
- Soutenir ces ménages déplacés à retrouver leurs articles essentiels ménage (NFI) pour améliorer leurs conditions de vie ;
- Promouvoir les activités WASH d'urgence incluant les bonnes pratiques d'hygiène en faveur de la population affectée
- Mettre en place une stratégie de soins de santé de proximité à travers une équipe mobile comme alternative pour assurer une couverture et un accès aux sites d'accueil les plus distants du centre de santé existant,
- La mise en place d'une cantine scolaire pourrait aider à rehausser le taux de scolarisation au sein de la population affectée,
- Des analyses plus approfondies dans le secteur de la protection des moyens d'existence contribueraient, dans le moyen terme, à améliorer les conditions de vie de ces ménages.